

Ås, 24. juni 2018

## Protokoll

### Styremøte i Buvasstølan Sti- og løypelag

**Tid:** søndag 10. juni 2018 kl. 10:00 – 12:00

**Sted:** Hytta til Magne Maurset, Hugarhaugen

**Til stedet:** Tove Klevjer, Erik Engebretsen, Sjur Bidne, Tomas Hansén, Bjørnar Gilberg, Magne Maurset

**Forfall:** Kai Hansen.

**Protokollen sendes til:** Styret, Astrid Brenna, Frode Krogstad (for utlegging på [www.buvatn.no](http://www.buvatn.no))

#### **Sak 11/18: Godkjenning av innkalling og dagsorden**

Innkalling ble sendt på e-post til styremedlemmer 3. mai med foreløpig saksliste. Saksunderlag sendt på e-post 27. mai.

#### **Vedtak:**

Styret godkjente innkalling og dagsorden.

Tove Klevjer ble ønsket velkommen som nytt styremedlem.

#### **Sak 12/18: Godkjenning av protokoll fra styremøtet 24. februar 2018**

Protokoll er tidligere sendt ut til daværende styremedlemmer og ingen kommentarer mottatt.

Protokollen er lagt ut på hjemmesidene våre [www.buvatn.no](http://www.buvatn.no).

#### **Vedtak:**

Styret godkjente protokoll fra styremøtet 24. februar 2018

#### **Sak 13/18: Strategi 2018 – 2021 for BSLL**

Utkast til revidert strategi er utarbeidet av styreleder med utgangspunkt i årsmeldingen for 2017 og årsmøtevedtak 29. mars 2018. Strategien er sendt styret i forkant av møtet. Styrets medlemmer bes spesielt å se på «Målsetting» og «Handlinsplan (2018-2019)» og også se dette opp mot foreningens vedtekter som ligger på nettet.

#### **Vedtak:**

Styret godkjente fremlagt forslag til strategi. Strategien legges ut på våre hjemmesider [buvatn.no](http://buvatn.no).

**Ansvar:** Magne

#### **Sak 14/18: Komitéer. Fordeling av ansvarsområder**

Se vedlegg: «Oversikt over komitéer og fordeling av oppgaver i BSLL» som lå vedlagt årsmeldingen for 2017 som ble lagt frem for årsmøtet 29. mars 2018. Det nye styret gjennomgår og foretar eventuelle justeringer av ansvarsfordeling mellom styret medlemmer. Se vedlegg til innkallingen. Det er ønskelig at en fra styret tar et særskilt ansvar for årlig sommerfest på Buvatn Brygge sammen med festkomitéen.

**Vedtak:** Styret vedtok følgende justeringer av ansvars- og oppgavefordeling:

- Tove Klevjer tar et særskilt ansvar fra styret for sommerfesten på Buvatn Brygge og følger opp og samordner med festkomitéen. Det bør tas sikte på sommerfest for hele familien med leiker og grilling på ettermiddagen og musikk og dans på kvelden. Det bør tilstrebtes å

- få lokale musikere til å opptre og til å få lokal butikk (Spar Nesbyen) til å være sponsor og levere mat.
- Tove Klevjer tar et særskilt ansvar for å bistå Annar Skjeggstad i arbeidet med «Historiske Buvasstølan» (under gruppen «Informasjon»).

### Sak 15/18: Prinsipper for økonomisk kompensasjon for frivillig arbeid for BSLL

Foreningens virksomhet er basert på frivillig arbeid uten økonomisk kompensasjon. I dag godkjøres de tre faste løypekjøreren med kr 10 000 pr år får sitt arbeid. Disse følger en kjøre/vaktplan for løypemaskinen som settes opp det enkelte år og som legger opp til kjøring i forkant av hver helg (fredag kveld/lørdag morgen). Kompensasjonen er ikke knyttet opp til hvor mye den enkelte kjører. Kjøreplanen tilsier ca 5 helger for hver sjåfør. I tillegg kommer noe løypetråkking med snøscootere og utsetting og inntaking av løypestikker. Øvrige løypekjører (2 stk), som kjører på mer sporadisk basis, men som kan utgjøre like mye, får ingen kompensasjon. Ut over dette har økonomisk kompensasjon for innsats i løypelaget vært gitt i følgende tilfeller:

- Kr 6000 + 10 kart (i 2017) til medlem for omfattende arbeider med utforming og produksjon av turkartet vårt
- Kr 6000 til WEB ansvarlig (i 2018) for omfattende arbeid med omlegging samt daglig oppfølging og drift av våre nettsider.

Det er mange som gjør en betydelig innsats for foreningen uten å få kompensasjon. Noen har uttrykt at de ikke ønsker kompensasjon, mens andre ikke har uttrykt sin mening eller ønske og heller ikke er tilbudt kompensasjon. For eksempel er vår faste økonomiansvarlig og kasserer, som gjør en betydelig innsats gjennom hele året, ikke tilbudt noe og har heller ikke bedt om kompensasjon for dette.

Foreningen må ha et bevisst forhold til dette og ha et rettferdig system. Styret må derfor drøfte dette og komme frem til retningslinjer og avklare om retningslinjene bør legges frem for årsmøtet eller ikke.

Jeg mener at det i prinsippet er to mulige veier å gå:

1. Det gis ingen kompensasjon for frivillig arbeid. Utførelse av kritiske oppgaver der vi ikke får fatt i frivillige ressurser, settes ut på oppdrag i markedet etter forretningsmessig prinsipper.
2. Det tilbys en symbolsk kompensasjon for utførelse av oppgaver som er kritiske for foreningen. Retningslinjer for en slik løsning kan for eksempel være:
  - BSLL er en ideell forening basert på dugnad og frivillig ulønnet arbeid.
  - Styrearbeid kompenseres ikke. Dette fremgår av lagets vedtekter.
  - Foreningen kan i særskilte tilfeller tilby økonomisk kompensasjon for arbeid utført for foreningen innenfor rammene av årsmøtegodkjent budsjett. Slik kompensasjon kan gis for
    - o Utførelse av oppgaver som er kritisk for foreningens daglige drift og kjerneoppgaver og som vi ellers måtte kjøpt inn i markedet. Dette kan være oppgaver som:
      - Føring av foreningens regnskap
      - Drift av foreningens nettsider
      - Vedlikehold og drift av foreningens løypemaskin
      - Kjøring av løyper til fastsatte tider etter oppsatt kjøreplan.
    - o Ekstraordinær prosjektinnsats for kritiske prosjekter som ellers måtte vært kjøpt i markedet.
  - All økonomisk kompensasjon skal være godkjent av styret i foreningen.

- Kompensasjonen skal være av symbolsk karakter og i forhold til estimert eller dokumentert tidsforbruk. Kjørebok for løypemaskin skal fylles ut med timeforbruk.
- Samlet ramme for tilbud om økonomisk kompensasjon for frivillig innsats for foreningen, bør holdes innenfor en ramme av kr. 40 000 pr år (2018).
- Ingen enkeltperson kan gis økonomisk kompensasjon som overstiger kr 10 000 kr per kalenderår.
- All økonomisk kompensasjon skal faktureres.

**Vedtak:** Styret drøftet saken og besluttet følgende prinsipper for økonomisk kompensasjon for arbeid for BSLL:

- Prinsippene i saksfremleggets punkt 2 ble vedtatt.
- Styreleder fremsette tilbud i tråd med dette.

### Sak 16/18: Aktiviteter - orienteringer

1. Evaluering av dugnaden 9. juni: ca 30 stykker stilte til dugnaden i det fine været. Det ble ryddet mye einer på Storelivollen. Brenning gjennomføres til høsten. Torv ble stukket ut og lagt på taket på Hugarhaughuken. Båter og brygge ble satt ut og fendret, og vedskjul snekret på Buvatn Brygge. Murvegger på servicebygget ble pusset og service på løypemaskin ble påbegynt. Festkomitéen sørget for servering til felles samling ved fjellstua etter dugnaden. Dugnaden fungerte bra og stemningen var god. Det ble tatt hensyn til den store brannfaren ved å ha utplassert mange bøtter med vann på vollen i forbindelse med bruk av motorsag. Fenderlist til brygge ble ikke levert i tide til tross for tidlig bestilling og etterfølgende purring. Det anbefales at det kjøpes inn flere fenderlister slik at det kan monteres på alle bryggene (**Bjørnar**).
2. Oppgavelisten fra forrige styremøte ble gjennomgått.
  - a. Listen suppleres med ytterlige tiltak skissert i «Handlingsplan (2018-2019)» (s. 4 i vedlagt utkast til «Strategi 2018-2021») og med følgende innspill i styremøtet.
    - i. Skilt med camping og innkjøring forbudt settes opp ved nedkjøring til BB (**Tomas**)
    - ii. Sette opp skiltstolpe og skilt i skiløypekryss øst for Buvatn. NØSL v/Terje har fått skilt fra Magne men disse er ikke satt opp. **Erik** følger opp. Eventuelt at skilt leveres tilbake slik at Magne kan montere. Plassering avtales med Magne.
    - iii. Det lages sak om brønnboring på Facebook (**Magne**)
    - iv. Innkalle løyperkjørerne (i BSLL og i hele Nes Østmark) til høstmøter (**Magne**).
    - v. Det settes opp et lite "Brannbøtteskilt" på stolpen med bålplassen på BB (**Magne** bestiller hos HT/Kai)
    - vi. Det lages permanent stativ for vinterlagring av båtene på BB. Tas på høstdugnaden (**Tomas/Bjørnar**)
    - vii. Det vurderes å lage en "danseplattung" på Buvatn Brygge. Bjørnar, Tomas og Magne befarer og utfører. (**Magne** følger opp)
    - viii. **Magne** innkaller til en løypemerking- og løypemaskinhelg i høst. Utsetting av stikker og gjennomgang av løypemaskin, rutiner for kjøring maskin og scooter, sjekk før og etter kjøring, "daglig" vedlikehold, rutiner for føring av kjørebok fylling av drivstoff etc. Sjekk ut med Nub Arild og Ole Henrik når de har ledig tid. Stein Erik inviteres også med.
3. Arbeidet med mobildekning i Nes Østmark:

- a. Se vedlagt brev av 24. mai 2018 fra Liemarka Vel og Nes Østmark v/Osmund Ueland til Nes kommune om kostnadsfordeling.
4. Ny DNT hytte.
  - a. Intet nytt. Jfr. orientering på side 21 i årsmeldingen lagt frem for årsmøtet.
5. Arbeidet med sykkellink
  - a. Styreleder orienterte om arbeidet som Skovdahl leder (jfr. årsmøtet).
  - b. Styret ønsker å delta på en befaring av mulige traséer sommeren 2018. **Magne** følger opp vis-a-vis Vigdis.
6. Gapahuken Andersentjern
  - a. Styreleder har vært i kontakt med Sparebank 1 stiftelsen for eventuelt å få utvidet tilskuddsrammen på kr 62 000,-. Hittil er det medgått ca kr 45 000. Da er alle materialutgifter til den ferdige Hugarhaughuken dekket, og det er også igjen noe tømmer (til ca. en halv gapahuk) som kan benyttes til gapahuken nær Andersentjern. Stiftelsen ønsker ikke å utvide rammen for allerede bevilgete prosjekter, men mente at vi kunne søke om et lite driftstilskudd som et alternativ. Styreleder følger opp dette.
  - b. Fylkeskommunen/Ål vgs har annonsert i Hallingdølen etter byggeprosjekter for elever ved Ål vgs. Styreleder har sendt inn forslag til prosjekt for gapahuk ved Andersentjern. Se vedlagt epost av 24. mai 2018.
  - c. På årsmøtet ble det signalisert at det i sommer vil bli anledning til å si sin mening om plassering av gapahuk nr. 2 (nær Andersentjern). Styreleder vil lage og trykke opp et kart med alternative plassering som interesserte kan ta med på tur og melde inn sitt syn. Alternative lokalitet befares innen medio juni.
7. Historiske Buvasstølan.
  - a. Annar Skjeggstad jobber med ulike presentasjoner og har sendt utkast til plakater til Kai for bistand med Lay-out. Orientering om status ble gitt på møtet
  - b. **Tove Klevjer** går inn og bistår Annar i dette arbeidet.
8. Oppdatert årskalender er nå trykket av Hallingdal Trykk og satt opp på informasjonstavlene av Kai. Revidert sponsorplakat er ikke klar pga fortsatt noe uklart hvem som blir med videre av sponsorene. Innbetalinger sjekkes. (Ansvar: **Magne**)
9. Brev til Trine og Leif Lie, som ble behandlet på forrige styremøte og orientert om på Årsmøtet, ble sendt 21. mai. (Se vedlegg).

**Forslag til vedtak:** Styret tok statusgjennomgangen til orientering. Styreleder oppdaterer oppgavelisten i tråd med diskusjonen på møtet (som er gjengitt over) og legger denne ved protokollen fra møtet.

### **Sak 17/18: Økonomi – Administrasjon**

1. Vurdering av økonomien. Styreleder gav en gjennomgang på møtet av inntekter og utgifter. Bl.a.:
  - a. Medlemskontingent: Hittil har 108 betalt medlemskontingent.
  - b. Sponsorinntekter: Ser ut til å bli lavere enn budsjettet. Antatt ca 28 000 for 2018.
  - c. Støtte fra kommunen løypekjøring: Avtalt kr 80 000,- er ikke mottatt. **Astrid** purrer opp.
  - d. Tilskudd på kr 17 000,- fra NØSL løypekjøring er mottatt
  - e. Faktura fra Liemarka Vel for kjøring av Eventyrløypa (annenhver helg unntatt i vinterferieukene og i påsken) er foreløpig ikke betalt da det ikke er samsvar mellom faktura og vår registrering av antall turer. **Magne** følger opp.
2. Styreleder har godkjent at Frode Krogstad godgjøres med kr. 6000,- for sitt meget omfattende arbeid med omlegging og daglig drift websidene våre [www.buvatn.no](http://www.buvatn.no) og

[www.nesostmark.no](http://www.nesostmark.no) . Dette er innenfor godkjent budsjetttramme for posten «EDB, telekostnader og WEB kameraer» på kr. 30 000.

**Vedtak:** Styret tok saken til orientering med følgende merknader:

- Sett i lys av antatt reduserte sponsorinntekter i forhold til budsjett, og mulig økte utgifter i forbindelse med reparasjon av løypemaskin (trommelfresen slått skjev), utsettes innkjøp av nytt strømaggregat inntil videre.

### **Sak 18/18 Eventuelt**

Neste styremøte ble avtalt til fredag 5. oktober kl. 20:00-22:00.

Ås, 24. juni 2018  
Magne Maurset  
Styreleder

Vedlegg:

- Revidert oppgaveliste** etter styremøte 10. juni 2018.
- Vedtatt «Strategi 2018-2021» med «Handlingsplan 2018-2019»
- Oversikt over komitéer og fordeling av oppgaver i BSLL revidert etter styremøtet 10. juni.
- Bedre mobildekning: Brev av 24. mai 2018 til Nes kommune med tilbud om medfinansiering av antennemast i Liemarka.
- Gapahuk Andersentjern: Epost til fylkeskommunen av 24. mai 2018 om mulig byggeprosjekt for elever ved Ås vgs
- Brev av 21. mai 2018 til Trine og Leif Lie.


## Revidert oppgaveliste etter styremøtet 10.6.2018:

OPPGAVE:	SAK:	ANSVAR:	FRIST:	Utført:	STATUS 24.6.2018
Buvatn Brygge: Kompostbinge, nye fenderlister til brygger, brannbøtteskilt og redningsvester. Utarbeide oppgaveliste/sjekkliste	20/17 nr. 5 og 13/17 nr. 7	<b>Bjørnar (Magne: brannbøtteskilt)</b>	01.07.2018		Vedskjul utført 9.6.2018
Rydding Tryteholrunden i samråd med Tomas/Sjur. Vurdere ny trasé utenom vei sørover mot vegkryss ved Trytehol. Erik og Sjur befærer sommer 2018. Må ryddes langs vegen.	20/17 nr. 3 g	<b>Erik</b>	01.10.2018		
Sørge for oppsetting av løypskilt og stolp i skiløypekryss øst for Buvatn. Skilt ble ledert Terje i 2017. Evt. levere skilt tilbake til Magne slik at han kan sette opp disse i sommer. Plassering klareres med Magne	16/18 nr. 2	<b>Erik</b>	01.10.2018		
Ny bru må lages over bekk/elv ned mot Svartetjern i Tryteholrunden	20/17 nr. 3 h	<b>Erik</b>	01.10.2018		
Lage klistremerker for scootere: "Godkjent løypekjører BSSL" (årstall) el.l.	20/17 nr. 4 f	<b>Kai</b>	01.12.2017		Laget, men ikke delt ut.
Ny skiløypeskilt tilpasset omlegging av skiløypen over vollen		<b>Magne</b>	01.11.2018		
Innkalle løypekjørere i BSLL og i Nes Østmark til høstmøter	16/18 nr. 2	<b>Magne</b>	15.10.2018		
Innkalle til en løypermøte- og løypermaskinhelg i høst. Utsetting av stikker og gjennomgang av løypermaskin, rutiner for kjøring maskin og scooter, sjekk før og etter kjøring, "daglig" vedlikehold, rutiner for føring av kjørebok fylling av drivstoff etc. Sjekk ut med Nub Arild og Ole Henrik når de har ledig tid. Stein Erik inviteres også med.	16/18 nr. 2	<b>Magne</b>	01.10.2018		
Vurdere plassering av gapahuk nr. 2 etter innspill. Ønskelig at den ligger nær vann. Lage kart med alternativer til sommeren 2018. Evt. søk kommune om justert plassering i forhold til gitt tillatelse. Evt. søke om ekstra midler. Følge opp Ås vgs for evt. elevprosjekt	20/17 nr. 8 16/18 nr. 6	<b>Magne</b>	31.08.2018		
Det besettes et lite "Brannbøtteskilt" på stolpen med bålplassen på BB	16/18 nr. 2	<b>Magne</b>	01.08.2018		Bestilles hos HT
Oppdatere årskalender og sponsorplakat		<b>Magne</b>	01.08.2018		Årskalender utført 9.6.2018
Pådriver for å få et WEB kamera lengre sør i Eventyrløypa med tilgang til strøm og bedre mobildekning, med visning på våre nettsider og på skisporet.no	Handlingsplan 2018-2019	<b>Magne</b>	31.12.2018		
Gi innspill i 2018 til kommunens arbeid med kommunedelplan for friluftsliv i Nes	Handlingsplan 2018-2019	<b>Magne</b>	01.10.2018		
Det vurderes å lage en "danseplattning" på Buvatn Brygge.	16/18 nr. 2	<b>Magne</b>	15.07.2018		I samråd med Tomas og Bjørnar
Planlegge sykkelink i tråd med årsmøtevedtak 29.3.2018. Styret ønsker en befaring sommeren 2018. Vigdis Skovdahl leder prosjektet	Protokoll årsmøte 2018 + 16/18 nr. 5	<b>Magne /Vigdis</b>	01.08.2018		Befaring sommer 2018
Service løypermaskin + utbedring av fres		<b>Sjur</b>	01.10.2018		
Nytt og større aggregat til servicebygget	Handlingsplan 2018-2019 +17/18			Utsatt inntil videre	
Sjekke ut og reparer batteri (tappes) i løypermaskin i samråd med Stein Erik	20/17 nr. 4 d	<b>Sjur</b>	01.12.2017		
Utbedring av Eventyrløypa langs nordsiden av Langevatn. Eventuelt kombinert med mulighet for sykling (rundløype om Langevasstølan)	20/17 nr. 3 i	<b>Sjur i samråd med Tomas og Kai</b>	01.10.2018		
Ferdigstille servicebygget/serviceanlegget. Ikke ferdig forblending	20/17 nr. 7	<b>Sjur og Torodd</b>	01.07.2018		Pusses i stedet for stein.
Sjekkliste for kjøring samt vedlikehold og klargjøring av løypermaskin	13/17 nr. 3 og 20/17 nr. 4 e.	<b>Tomas</b>	01.11.2018		Tomas overtatt fra Sjur
Rydding felte trær Hugarhaugrenn-løypa	20/17 nr. 3	<b>Tomas</b>	15.10.2018		
Utbedring av skiløype i skråterreng mellom Storemyr og Buvasstølan	20/17 nr. 3 d	<b>Tomas</b>	01.10.2018		
Utbedre/justere skiløype mellom Blingsmo og Buvatn	20/17 nr. 3 e	<b>Tomas</b>	01.10.2018		
Utbedre terreng i ny trasé i Mompedalsløypa med maskin.	20/17 nr. 3 f	<b>Tomas</b>	01.10.2018		
Fullføre skiløype inn på Engenevollen fra servicebygget	Handlingsplan 2018-2019	<b>Tomas</b>	01.11.2018		
Rydde og brenne einer på vollen (dugnad). Avtale med grunneierne	Handlingsplan 2018-2019	<b>Tomas</b>	01.12.2018		Rydding påbegynt på dugnaden 9. juni 2018
Skilt med camping og innkjøring forbudt settes opp ved nedkjøring til BB	16/18 nr. 2	<b>Tomas</b>	01.08.2018		
Det lages permanent stativ for vinterlagring av båtene på BB. Høstdugnaden	16/18 nr. 2	<b>Tomas/Bjørnar</b>	05.10.2018		
Planlegge, og gjennomføre sommerfest på Buvatn Brygge 21.7.2018	14/18	<b>Tove</b>	21.07.2018		
Utarbeide informasjon om bruken av området i tidligere tider med oppslag på tavler og på buvatn.no. Kfr. Annar Skjegstad og Frode	13/17 nr. 9 og 20/17 nr. 13	<b>Tove (Annar) (Magne)</b>			Tavle BB satt opp. Oppslag buvatn.no. Jobbes med stølsoversikt.



# Strategi 2018 - 2021

## Buvasstølan sti- og løypelag



### ***SUNNE OG SIKRE FJELL OPPLEVELSER***

Vedtatt i styremøte 10. juni 2018

Fotos av fullførte prosjekter:

1. Eventyrløypa. Foto: Magne Maurset
3. Hugarhaughuken. Foto: Magne Maurset

2. Vassfarstien. Foto: Sondre Sjong.
4. Buvatn Brygge. Foto: Tore Haraldset

## Nåsituasjonen

- Ca 110 hytter er knyttet til området Buvastølpan i Nes kommune, og flere bygges nå
- BSLL har vært pådriver for "Et løft for Nes Østmark". Gjennom dette prosjektet har de fire foreningene i området (BSLL, Nes Østmark sti- og løypeforening, Liemarka vel og Thoenmarka hyttevelforening) i nært samarbeid med Nes kommune, med betydelig økonomiske tilskudd fra kommune, fylke, ulike stiftelser, næringslivet og lokal kronerulling, gjort naturopplevelsene i Nes Østmark mer attraktive for flere. Skilting, rydding av stier og løyper, nyere løypemaskin, serviceanlegg, Eventyrløypa, Vassfarstien, Buvatn Brygge, gapahuker, nettsider og kart er hovedinnholdet i prosjektet. Det er til sammen brukt ca 3 mill kr i perioden 2014-2018, i tillegg til en fantastisk dugnadsinnsats på flere tusen timer. Foreningen har ikke gjeld. Prosjektet er nå fullført. Nye supplerende tiltak planlegges.
- "Turskiltprosjektet" har vært en del av "Et løft for Nes Østmark". Stier og løyper har blitt ryddet, merket og skiltet. BSLL har siden 2014 mottatt tilskudd fra Gjensidigestiftelsen, fylkeskommunen og kommunen på til sammen ca kr 300 000,-. Prosjektet er fullført. Skilt, stier, løyper og tavler holdes nå ved like og oppdateres.
- Vassfarstien ble offisielt åpnet av DNT's generalsekretær Nils Øveraas 15. August 2015. Den er ferdig merket og skiltet gjennom Nes, og er nå også skiltet gjennom Gol og Hemsedal. Stien fortsetter sørover gjennom Vassfaret og videre til Hønefoss .
- Eventyrløypa gjennom Nes Østmark ble offisielt åpnet av ordfører i Nes kommune 24. mars 2016. Løypen er 125 km lang og er nå ferdig merket og skiltet fra Flå til Hemsedal. BSLL kjører nå løypa gjennom hele Nes kommune på vegne av de fire foreningene i Nes Østmark og har avtale med naboforeninger om kjøring dersom løypemaskin ikke kan kjøre. Nes kommune yter et årlig tilskudd på kr. 80 000. Eventyrløypa presenteres som en av de tre hovedløypene i Hallingdal sammen med Hallingdalsløypa Sør og Hallingdalsløypa Nord (vestsiden av dalen), og som alle inngår i markedsføringsprosjektet "Langrenn i Hallingdal."
- Vår nåværende løypemaskin ble innkjøpt november 2015. Det settes årlig av midler til fremtidig utskifting av maskinen.
- Nytt serviceanlegg til løypemaskin ble ferdigstilt i 2016 og offisielt åpnet 11. juni 2016. Det gjøres å mindre supplerings og utbedringer (verktøy etc)
- Et flott turkart over stier og løyper i hele Nes Østmark ble trykket og fordelt til samtlige hytter i Nes Østmark i mars 2017. Kartet er også i salg hos Nesbyen Turist og Næringssservice, Norlie Bokhandel i Nes, og hos DNT Drammen og omegn. Det er også mulig å kjøpe kart ved å kontakt foreningen på [post@buvatn.no](mailto:post@buvatn.no).
- Prosjektet "Buvatn Brygge" med badeanlegg, grill- og bål plass, sittegrupper, flytebrygge og båter/kano til gratis utlån ble anlagt i 2016 og fullført i 2017 med HC toalett og HC baderampe. Offisiell åpning var 22. juli 2017 med konsert, aktiviteter og dans. Prosjektet lå opprinnelig ikke inne i fellesprosjektet "Et løft for Nes Østmark". Prosjektet er finansiert gjennom tilskudd fra



Sparebankstiftelsen DNB, Sparebankstiftelsen 1 Hallingdal og Nes Østmark fiskeforening. Elever ved Ål vgs har bygget HC toalettet som prosjektoppgave.

- Foreningen står som arrangør av det årlig påskeskirenn "Hugarhaugrennet som første gang ble arrangert i 1961.
- Høy aktivitet, stor gjennomføringsevne og positiv omtale har bidratt til at BSLL har god støtte fra våre sponsorer i næringslivet og at vi har fått betydelig tilskudd fra kommune, fylke og ulike stiftelser.
- 110 hytter er nå medlemmer (noen av disse fra Nes Østmark sti og løypeforening) og bidrar med årskontingent på kr. 1000,- til utviklingen av tilbudet.
- Moderne nettsider for foreningen ([www.buvatn.no](http://www.buvatn.no)) og hele Nes Østmark ([www.nesostmark.no](http://www.nesostmark.no)) gir løpende åpen informasjon om utviklingen i foreningen. Facebook brukes også for å nå ut til flest mulig. I skisesongen gis det ukentlige oppdatering om løypekjøring i Nes Østmark på vår Facebook-side.
- Veglaget bruker BSLL sin nettside for relevant informasjon til alle hytteeierne.
- To webkameraer er i drift for området. Dårlig mobildekning og manglende strømforsyning gjør driften ustabil.
- Det jobbes med å få bedre mobildekning i Nes østmark i nært samarbeid med kommunen, Telenor og naboforeningene våre.
- Det jobbes med planer for anleggelse av sykkelsti (sykkellink) mellom Valdreslie og Bekkjeset for å binde sammen sykkelveinettet i Nes og Gol.

## Målsetting

1. Sikre utstrakt bruk av fjellet (sunne og sikre fjellopplevelser) hele året for lokalsamfunnet, hytteeierne, deres familier, venner og andre gjennom attraktive tilbud, stier, skiløyper, parkeringsforhold og god mobildekning.
2. Legge spesielt vekt på å få barn og unge til å bruke fjellet
3. Det skal i tillegg til stier og skiløyper, skal det også legges til rette for jakt, fiske, riding, sykkelbruk m.m.
4. Utvide og vedlikeholde sti- og løypenettet og bidra til et løft for Nes Østmark, gjennom godt samarbeid med naboforeningene
5. Alle hytteeierne skal få god informasjon om tilbud og utvikling
6. Sunn økonomi i driften skal sikres gjennom rimelige bidrag fra alle hytteeierne.
7. Fra 2017 har foreningen besluttet å ha hovedfokus på god drift og prioritere aktiviteter og tilbud for å få flest mulig til å bruke det som til nå er etablert. Hovedfokus vil være på
  - a. Et godt skiløypetilbud med høy servicegrad i løypeprepareringen
  - b. Et attraktivt og godt vedlikeholdt anlegg på "Buvatn Brygge"
  - c. Godt vedlikehold av stier, løyper, skilt og informasjonstavler/-kart.

- d. God informasjon på hjemmeside og Facebook, inklusive drift av WEB kameraene
- e. Hugarhaugrennet
- f. Årlige dugnader og sosiale tilstelninger

## Handlingsplan (2018 -2019)

### Videreføre følgende påbegynte tiltak

- A. Informere om historiske Buvasstølan gjennom informasjonstavler og historier/bilder på nettsiden vår.
- B. Videreføre samarbeidet med DNT Drammen og Omegn om en ny DNT hytte.
- C. Planlegge en sykkelink mellom Valdreslie og Bekkjeset. Det legges opp til en enkel standard for sykkelsti der man må påregne å trille på deler av strekningen. Plan for sykkelsti med finansieringsplan legges frem for årsmøtet 2019. Gjennomføring forutsetter grunneiertilslutning.
- D. Følge opp pågående arbeid med å bedre mobildekningen i området.
- E. Fullføre skiltingen av stier og skiløyper, herunder skilting av ny skiløype på vollen samt permanent stikking av skiløyper sommerstid for lettere å finne igjen og kjøre traséene om vinteren.
- F. Gode og attraktive skispor gjennom hele skisesongen. Kjøreplan og endringer kommuniseres på hjemmeside/Facebook. Kjøring samordnes med naboforeninger
- G. Fortsette det gode samarbeidet med næringslivet, naboforeninger, kommunen og alle andre involverte, slik at tilbudet i Nes Østmark kan holdes vedlike og forbedres ytterligere. Herunder mulig tilknytning av Vassfarstien og Eventyrløypa mot Nesbyen
- H. Gi aktive innspill i 2018 til arbeidet med kommunedelplan for friluftsliv i Nes.

### Gjennomføre følgende nye tiltak:

- I. Sette opp gapahuk nær Andersentjern som tidligere er vedtatt.
- J. Rydde einer og kratt på setervollen slik at kulturlandskapet holdes vedlike.
- K. Arrangere årlig sommertreff på Buvatn Brygge
- L. Etablere en løypeforbindelse direkte fra serviceanlegget og ut på Engenevollen slik at det blir skiløypeforbindelse mellom ny løype over Storelivollen og skiløypene på Engenevollen og ned mot Buvatn. Tiltaket er avtalt med grunneier.
- M. Være pådriver for å få opp et webkamera lengre sør i Eventyrløypa med tilgang til strøm og bedre mobildekning, med visning på våre nettsider og skisport.no.
- N. Nytt og større aggregat til servicebygget slik at sveising kan gjennomføres lokalt.

Buvatn 10. juni 2017.

Styret i Buvasstølan sti- og løypelag

Magne Maurset    Bjørnar Gilberg    Kai Hansen    Erik Engebretsen

Tove Klevjer    Tomas Hansen    Sjur Bidne.

Vedlegg: Budsjett godkjent av årsmøtet 29. mars 2018

**BUDSJETT FOR BSLL GODKJENT AV ÅRSMØTET 2018:**

	<b>Budsjett 2018</b>		
	Inntekter	Utgifter	Beholdning
<b>INNTEKTER:</b>			
Beholdning (omløpsmidler) 1.januar			<b>127666</b>
Medlemskontinent	108000		
Sponsorinntekter	40000		
Hugarhaugrennet	22000		
Grasrotmidler	11000		
Turkart Nes Øsmark - salg av	5000		
Renteinntekter	500		
<b>Tilskudd:</b>			
Nes kommune - Eventyrløypa	80000		
NØSL - Tilskudd løypekjøring	17000		
Sparebankst. Hallingdal - Tilskudd Gapahuk	25000		
<b>UTGIFTER:</b>			
Hugarhaugrennet, premier. Akekonk. etc.		12000	
Serviceanlegget		35000	
Buvatn Brygge		10000	
Drift av løyper (inkl. diesel)		80000	
Turskilt		0	
Løypemaskin- Reparasjon / vedlikehold		30000	
Kontorrekvisita		2000	
EDB, telekostnader og WEB kamaeraer		30000	
Gapahuker BSLL		23000	
Markedsføring, inkl. skisporet.no		12000	
Porto		3000	
Forsikring		10000	
Gebyrer		500	
Diverse utgifter (disponibel)		11000	
<b>SUM inntekter/utgifter</b>	<b>308500</b>	<b>258500</b>	
<b>Overskudd</b>			<b>50000</b>
Beholdning 31.desember			<b>177666</b>

## Oversikt over komitéer og fordeling av oppgaver i BSLL (mars 2018)

Under følger oversikt over oppnevnte komitéer og deres ansvarsområder godkjent i styremøte 3. juni 2017 med seinere mindre revideringer. Oversikt ble lagt frem til orientering for årsmøtet 29. mars 2018. Der oppgaveansvarlig ikke sitter i styret, er det i parentes satt opp hvem i styret som følger opp den oppgaveansvarlige.

### 1. HMS ansvarlig:

Oppgaver: Se til at arbeider gjennomføres på en sikker måte, at utstyr som benyttes er sikkert og at nødvendig opplæring blir gitt til dem som skal håndtere maskiner og utstyr. Dette gjelder spesielt for bruk av løypemaskin og snøscooter.

**Ansvar:** Ole Henrik Lien Andersen. (Fra styret: Styreleder)

### 2. Løypekjøring.

Oppgaver: Organisere løypekjøring i BSLL sitt område samt Eventyrløypa og Tryteholrunden. Det settes opp en kjøreplan i samråd med styreleder. Her angis retningslinjer for når det skal kjøres, prioriteringer, kjøreliste, telefonnummer til sjåfører i BSLL og naboforeninger etc. Samordne tråkking og løypekjøring med naboforeninger. Ha ukentlig kontakt med løypeansvarlige i naboforeningene og styreleder gjennom skisesongen for oppdatering og avklaringer. Følge opp med informasjon om kjøreplan på hjemmesidene våre og fravik fra denne på Facebook gjennom styreleder. Føre oversikt over medbrukt tid. Rapportere inn sjåfører til kommunen. Sørge for opplæring av, og sikkerhetskurs for sjåfører i samråd med foreningens HMS ansvarlige. Ingen skal kjøre løypemaskin eller snøscooter på vegne av BSLL uten slik opplæring av HMS ansvarlig med mindre tilsvarende ekstern opplæring og sikkerhetskurs kan dokumenteres. Gjennomføre årlige samlinger med sjåfører (løypeansvarlige) i naboforeningene i Nes for erfaringsutveksling/evaluering. Utsetting av permanent løypemerking (sommeren) (bambusstikk) og utsetting/innsamling av midlertidige merkinger (staker).

**Ansvar:** Sjur Bidne (i nært samarbeid med styreleder)

Løypekjørerne for BSLL er i dag: Torodd Brenna, Nub Arild Østenfor og Finn Arve Skjellerud. Reservesjåfører: Sjur Bidne og Tomas Hansén.

Følgende meldte sin interesse for å bidra (liste på årsmøtet 2017): Tage Lundberg.

### 3. Løypemaskin:

Oppgaver: Vedlikehold og service på løypemaskin. Klargjøring før og etter skisesongen. Service gjennomføres i forbindelse med årsjekk/bortsetting for sommeren. Anskaffelse og vedlikehold av nødvendig verktøy og arbeidsbenk for lokalt vedlikehold. Anskaffelse av diesel og olje for driften av maskinen. Se til at drivstoff og olje er forsvarlig lagret. Det utarbeides en sjekklister for kjøring samt for vedlikehold og klargjøring før og etter hver tur og før og etter sesongen.

**Ansvar:** Sjur Bidne med bistand fra Tomas Hansén

### 4. Servicebygget:

Oppgaver: Ferdigstille og vedlikeholde servicebygget innvendig og utvendig. Bistå løypemaskinansvarlig med anskaffelser og oppbevaring av verktøy og arbeidsbenk.

**Ansvar:** Torodd Brenna. (Fra styret: Styreleder)

### 5. Merkegruppa:

Oppgaver: Rydding, merking og skilting av sommerstier. Skilting av skiløyper. Utarbeidelse og oppdatering av kart og informasjonstavler. Følge opp videreføring av stier og løyper hos våre naboforeninger og samordne merking og skilting med dem.

**Ansvar:** Styreleder.

Merkegruppa består i dag av: Magne Maurset (leder), Liv Marit Engene, Lars Brattestad, Knut

Jørgen Syversen, Birgit Engene (ny), Roger Syversrudengen (ny) og Vigdis Skovdal.

**6. Dugnadsgruppa (tidligere ryddegruppa):**

Oppgaver: Planlegge og gjennomføre dugnader vår og høst. Herunder utbedring av stier og løyper og opparbeiding av nye anlegg.

**Ansvar:** Tomas Hansén

Komiteén består i dag av Tomas Hansén (leder), Randi Skulason og Arve Sandbekk.

**7. Buvatn Brygge:**

Oppgaver: Jevnlig (ukentlig/daglig i sommersesongen) tilsyn, rydding og vedlikehold av området/anlegget. Klargjøring av området før og etter sesongen (sette ut og ta inn brygge og båter etc.). Tilsyn med båter og kano. Rengjøring av do og dobygg, tømning av do og søppelstativ. Det utarbeides en detaljert sjekklister/oversikt over oppgaver som skal utføres og når. Nødvendig utstyr til do og anlegget anskaffes. Det opprettes en gruppe av frivillige og lages vaktliste før hver sesong.

**Ansvar:** Bjørnar Gilberg.

Følgende har sagt seg villige til å delta i tilsyn og dugnad på BB :Bjørn M Andersen, Arne Grøtt, Knut Idar Engene (Kikkan), Svanhild Aalvik, Arne Erik Håkonsen og Stein Erik Opheim.

**8. Hugarhaugrennet:**

Oppgaver: Forberede og gjennomføre det årlige Hugarhaugrennet med tilhørende aktiviteter (akekonkurranse skjærtorsdag). Herunder også innkjøp av premier, loddsalg og innsamling av premier til loddsalget.

**Ansvar:** Julie Gjerdi. (Fra styret: Styreleder)

Det er ønskelig å få noen flere medlemmer til komiteén for å kunne dele på oppgaver.

Komiteén består i dag av: Julie Gjerdi, Guilome Lecrec og Torodd Brenna. Arrangementet gjennomføres i samarbeid med festkomiteén.

**9. Informasjon:**

Oppgaver: Holde vedlike hjemmesidene for [www.buvatn.no](http://www.buvatn.no) (dynamisk) og [www.nesostmark.no](http://www.nesostmark.no) (statisk) . Gi enkel og god informasjon til alle hytteeiere og andre interesserte om foreningens aktiviteter og arbeid på Facebook og [www.buvatn.no](http://www.buvatn.no) . Herunder formidle historisk informasjon om bruken av området til dagens brukere.

**Ansvar:** Frode Krogstad. (Fra styret: Styreleder)

Følgende meldte sin interesse for å bidra (liste på årsmøtet) og har deltatt aktivt i 2018: Annar Skjegstad.

**10. WEB-kameraer:**

Oppgaver: Tilsyn med og vedlikehold av våre to web-kameraer (Buvassstølan og Valddreslie) slik at de er oppe og går til enhver tid.

**Ansvar:** Stein Erik Opheim. (Fra styret: Styreleder)

**11. Festkomité (arrangementsgruppe):**

Oppgaver: Planlegge og gjennomføre festlige arrangement.

**Ansvar:** Svanhild Aalvik. (Fra styret: Styreleder)

Komiteén består i dag av: Svanhild Aalvik (leder), Birgit Engene, Marianne Flesland og Tove Klevjer.

**12. Økonomi/regnskap:**

Oppgaver: Føre regnskap og gjennomføre årsavslutning. Fortløpende bokføring og kontroll med inntekter og utgifter. Utbetalinger godkjennes også av styreleder. Foreningens kontaktperson i Brønnøysundregisteret.

**Ansvar:** Astrid Brenna (Fra styret: Styreleder).



**13. Diverse prosjektoppgaver:**

- a. **Mobildekning i Nes Østmark:** Osmund Ueland
- b. **Ny DNT hytte i området:** Osmund Ueland
- c. **Sykkellink Valdreslie – Bekkjeset:** Vigdis Skovdal

Nes kommune  
v/Formannskapet

Nes 24. mai 2018.

**Tilbud til Nes kommune på med-finansiering av antennemast på Øyvassfjell 1100 moh  
- økt trygghet gjennom bedre mobildekning -**

*Nes Østmark/Liemarka Vel tilbyr med dette Nes kommune å ta vel halvparten av kostnadene med å etablere antennemast på Øyvassfjell 1100 moh. Tiltaket er et vesentlig bidrag til økt beredskap/trygghet/tilgjengelighet i Kommunen/Nes Østmark, og vi ber kommunen dekke kr. 230.000,- av samlede kostnader på kr. 480.000,-. På beredskapsområdet har kommunen et særlig ansvar både når det gjelder brann, redning og ambulansetjeneste.*

Vi ber Formannskapet behandle saken i sitt møte den 7. juni, for å kunne få et endelig vedtak i Kommunestyret 21. juni. Slik fremdrift er nødvendig for å kunne starte anleggsarbeidene i begynnelsen av august, og ha anlegget ferdig til begynnelsen av oktober, før vinteren. Telenor har nå strukket seg langt i å påta seg kostnader, under forutsetning av slik fremdrift som her skissert.

Dersom kommunen ikke kan følge slik fremdrift som skissert, påtar kommunen seg et forsinkelsesansvar, med ukjente konsekvenser for prosjektet. Vi mener en slik problemstilling må behandles i Formannskapet.

Alle har erkjent at Nes Østmark over flere år har hatt en svekket beredskap, grunnet manglende mobildekning. Dette tiltak løser ikke hele Nes Østmark sin manglende dekning, men er et langt skritt i riktig retning. Stadig flere hytteeiere påpeker også behovet for trygghet relatert til egen og familiens helse. Det er nå på tide å ta dette på alvor.

Nesbyen Røde Kors skriver:

*"Når Nesbyen Røde Kors blir kalt ut på oppdrag på Nesbyen østside bruker vi nødnett til å kommunisere med. For og bli kalt ut må noen ha varslet nødetatene f.eks. via mobiltelefon. Forholdene for mobil er svært dårlig på østsiden i forhold til det er på vestsiden og viktige sekunder blir fort minutter da en må kjøre langt for og få dekning. Håper det kunne bli en snarlig løsning på dette problemet da det også vil lette arbeidet til Røde Kors.*

*Tore Bekkelund»*

Vi mener Kommunen og det offentlige burde vært pådriver, og tatt slike kostnader ut fra sikkerhets- og beredskapsmessige grunner, men også for å gjøre kommunen mer attraktiv for hyttebygging. Telenor finner heller ikke prosjektet lønnsomt.

Nå gjør Nes Østmark/Liemarka Vel noe med situasjonen, og tar gjennom hytteeier og eiere av regulerte tomter i dekningsområdet en betydelig del av kostnadene for å muliggjøre realiseringen. Prosess på dette pågår nå, og tilbakemeldingene så langt er så positive, at vi gjennom dette tilbud forplikte oss som skissert.

*Med den foreslåtte løsning, hvor kommunen tar mindre enn halvparten av kostnadene, mener vi er en løsning som etter forholdene er god for alle parter, og en modell som kommunen også kan bruke i andre tilsvarende prosjekt.*

Nes Østmark har vært en pådriver i å få frem forbedret mobildekning i området i flere år, og nå er det strøm til Liemarka som muliggjør denne løsning.

Det vises eller til orientering gitt i Formannskapet i Nes kommune 22. mars i år om arbeidet rundt forsvarlig mobildekning for en større del av Nes Østmark. På det tidspunkt var samlede kostnader, som ikke Telenor dekket, estimert til kr. 640.000,-.

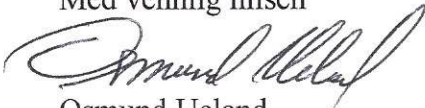
Etter dette har følgende skjedd:

1. Det er nå inngått muntlig avtale med grunneier Asbjørn Stendo og Åshild Thoen om plassering av masten på deres eiendom på toppen av Øyvassfjell, som er stort sett på samme høye som planlagt tidligere. Det er avtalt en kompensasjon for ulempen på kr. 20.000,- som Nes Østmark vil betale direkte til disse.
2. Avtale med grunneierne vil bli inngått at henholdsvis Hallingdal Kraftnett og Telenor, med presisering om ulempe erstatning betales som angitt over.
3. Telenor har nå forbedret sitt tilbud ved å ta kostnadene med bygging og montering av «brakke» på 6,5 m2 til utstyr.
4. Etter endringene over, blir dette en billigere løsning en tidligere skissert. Oppdatert tilbud fra Hallingdal Kraftnett kom 23. mai. og er på kr. 460.000,-.
5. Utover å ta kostnadene med ulempes erstatning på kr. 20.000,-, tilbyr Nes Østmark/Liemarka Vel seg å ta halvparten av resterende kostnader, begrenset til kr. 230.000,- mot at Nes kommune gjør samme.
6. Videre fremdrift er etter dette: Behandling i Nes Formannskap 7. juni og i Kommunestyret 21. juni 2018. Byggestart ca 1. august, og strøm legges frem i september og montering av mast innen begynnelsen av oktober. I slik fremdrift inngår også at kommune byggesaksbehandler prosjektet i takt med slik fremdrift.

Nes kommune har, etter dialogen med Nes Østmark og Telenor, inngått en intensjonsavtale med Telenor. Nå er det bekreftelse på kommunens med-finansiering nå i juni, som er kritisk linje for å få realisert prosjektet nå i år.

Vi ser frem til at kommunen kan behandle saken i Formannskapet 7. juni, og gjøre endelig vedtak i Kommunestyret 21. juni.

Med vennlig hilsen



Osmund Ueland  
Initiativtaker Nes Østmark

Svein Otto Schjerven (sign)  
Styreleder Liemarka Vel

Kopi:

Grunneierlaget Liemarka  
Hytteiere Liemarka  
Telenor  
Grunneier Asbjørn Stendo og Åshild Thoen  
Hallingdal Kraftnett  
Styrelederne i Nes Østmark  
Styreleder i Vassfarvegen



## Magne Maurset

---

**Fra:** Magne Maurset  
**Sendt:** 24. mai 2018 15:15  
**Til:** 'anders.ilsoy@bfk.no'  
**Kopi:** Liv Marit Engene (liv.engene@vegvesen.no)  
**Emne:** Byggeoppdrag til Ål vgs  
**Vedlegg:** Gapahuk ferdig 201803 IMG\_5360.JPG; Gapahuk Skisser 20161112.pdf

Hei.

Viser til annonse i Hallingdølen vist under.

Ål vgs har tidligere utført byggeoppdrag for Buvasstølan sti- og løypelag som vi har vært svært tilfredse med (HC-toalett til Buvatn Brygge).

Vi holder nå på med et gapahukprosjekt. Vi skal sette opp to gapahuker i Nes Østmark. Vi har fått tilskudd på kr 62 000 fra Sparebank 1 stiftelsen Hallingdal Valdres. Dette er forutsatt å dekke materialutgifter, mens alt arbeid gjøres på dugnad

Gapahuk nr. 1 ble laftet i fjor høst og fraktet ut med snøscooter og satt opp i vinter. Den er laftet av meg, mens fundamenter, tak etc. er utført på våre dugnader (se vedlagt bilde).

Gapahuk nr. 2 er tenkt satt opp ved Andersentjern. Det er heller ikke vei hit. Gapahuken må derfor bygges på en måte som gjør at den kan demonteres og fraktes inn vinterstid.

Som utgangspunkt for søknaden vår om tilskudd har vi sagt at gapahukene skal laftes. Men her tenker jeg at vi kan jenke på det. Vi har allerede hatt utgifter på vel kr 40 000 for den første gapahuken, slik at vi vil jakte på måter å få ned materialkostnadene på.

Jeg har to alternative forslag:

1. gapahuken bygges i reisverk. Men den settes sammen av moduler på 1,2 m bredde som skruses sammen (og demonteres og fraktes før den settes opp igjen på bunnsviller ute i felten). Jeg har laget en skisse til en slik løsning der gapahuken da blir 3,6x2,4 m). Men her kan elevene leke seg litt med å tegne/beregne moduler, sammenføringer etc. Se vedlegg
2. Gapahuken bygges om en kombinasjon av laft og reisverk. Der nederste delen laftes (nederste 4-5 stokker) med reisverk oppå dette. Undervisning/veiledning i lafting kan enten gjøres av meg eller dere (aller helst får kontakt med en lokal lafter. Tømrere bør etter min mening i det minste ha litt kunnskap om denne teknikken.

Materialer kan dekkes dels gjennom rester av tilsagn om tilskudd fra Sparebank 1 stiftelsen (forutsatt at de sier OK), og evt. dels gjennom sponing fra Maxbo eller Montér (må forespørres).

Vi har tillatelse fra Nes kommune til å sette opp gapahukene.

Hører gjerne fra dere.

Legger ved bilde at gapahuk nr. 1 og skisse av en mulig gapahuk i reisverk (modulbasert)

Med vennlig hilsen

Magne Maurset  
Buvasstølan sti- og løypelag  
Styreleder

Mob. +4790877137  
[magne.maurset@statnett.no](mailto:magne.maurset@statnett.no)



## ÅL VIDAREGÅANDE SKOLE SØKER BYGGEOPPDRAG

VG1 søker flere mindre byggeoppdrag. Anneks, pumpehus, gapahuk e.l. som er egnet til bygging inne i vår bygghall og transport på vei.

VG2 søker et større byggeoppdrag. Bolig, næringsbygg, fjøs, stor hytte e.l. Geografisk nærhet til Ål og egnethet i forhold til kompetansemål i læreplanen vektlegges sterkt.

Ideelle organisasjoner vil foretrekkes jfr. retningslinjene til Buskerud Fylkeskommune. Byggene vil være eleverarbeider satt opp under veiledning. Prosjektforslag, gjerne med skisser/tegninger, sendes til: [anders.ilsøy@bfk.no](mailto:anders.ilsøy@bfk.no)

Byggavdelingen har også søppelskur og postkassestativ til salgs. Se [www.al.vgs.no](http://www.al.vgs.no)

[www.al.vgs.no](http://www.al.vgs.no)

Skaper resultater gjennom handling

Ål Utvikling AS er næringssekskapet/ reisebusssekskapet



Trine og Leif Lie  
Vardåsbakken 4  
1555 Son

Buvasstølan 21. mai 2018

Vi viser til mottatte ytringer om sti- og løypelagets aktiviteter og gjennomførte prosjekter. Styret har forståelse for at hytteiere og andre har meninger om og motforestillinger til det laget driver med. BSLL er en demokratisk organisasjon med et velfungerende styre og arbeidskomitéer som støtter seg på flertallsbeslutninger både innad og opp mot øverste organ som er Årsmøtet. Der er det fritt frem for alle medlemmer å ytre både ønsker og behov samt komme med forslag, innvendinger og refleksjoner. Noe våre medlemmer, som nå teller de aller fleste støls- og hytteiere i området (ca. 110), gjør. Årsmøtet som avholdes i påsken, har de senere årene vært svært godt besøkt og mange medlemmer har i fellesskap kunnet diskutere saker som styret har fremmet eller som har kommet fra medlemmer. Ikke alltid går det slik styret innstiller på og da må styret innrette seg etter årsmøtets vedtak.

Når det gjelder de sakene dere kommenterer, så beklager styret at dere føler dere overkjørt av sti- og løypelaget, og vi synes det er leit å høre at det som i utgangspunktet blir godt mottatt av ett stort flertall, føles feil for dere. BSLL jobber kontinuerlig og med stor dugnadsinnsats som drivkraft, for å tilrettelegge og oppfylle ønsker og behov for så vel medlemmer som brukere av området. Tiltak som gjennomføres gjøres etter avtale med grunneierne. Gjennom utallige dugnadstimer dukker det stadig opp nye ansikter, unge som gamle, som bidrar til at vi har kommet dit vi er i dag. Ikke bare viser dette et stort engasjement, men bidrar også positivt til miljøet i grenda og skaper nye relasjoner mellom oss hyttenaboer. Som medlem ville også dere hatt mulighet til å påvirke og komme med innspill på det BSLL driver med. Uavhengig av om dere er medlemmer i BSLL eller ikke, vil dere ha tilgang til alle møtepapirer og andre dokumenter på lagets hjemmeside [www.buvatn.no](http://www.buvatn.no). At dere velger å ikke være medlemmer er selvsagt en privat sak.

Når det gjelder den konkrete saken om skiløyper på Engenevollen som dere har innvendinger mot, så har dette vært på agendaen i flere år. Det har vært et ønske om en løype som kunne erstatte de som forsvant da brøytingen av veiene startet. Det har vært diskutert med grunneiere og løsningen som vi nå har kommet frem til, og som ble delvis ferdigstilt på dugnaden i høst, vil bli ferdigstilt høsten 2018. Det innebærer at løypa som kommer ned på veien rett ovenfor hytta til Arvid Øynebråten, krysser veien og går ut gjennom gutu på Deres side av Arvid sin hytte. Her er det fra gammelt av gått skiløyper og det er regulert inn en åpning for tilkomst til vollen som grunneier har gitt tillatelse til at benyttes av BSLL for etablering av skiløype. (Se vedlagt avtale med tilhørende kart.)

Dere ble informert muntlig om planene før dugnaden høsten 2018, og dere protesterte da på dette. Styret mener at denne skiløypa er viktig for å få en god sammenheng i løypene og god logistikk i løypekjøringen med redusert behovet for å kjøre løypemaskinen på vei. Vi kan ikke se at denne løypa skal være en urimelig belastning for dere som naboer. Så lenge grunneier har gitt tillatelse til dette, mener vi at dere som naboer da må akseptere dette.

Når det gjelder Buvatn Brygge er også den anlagt etter avtale med grunneier og tillatelse fra kommunen. Alle er velkomne til å bruke anlegget. Også båter og kano er til fri bruk for alle helt uavhengig om de er medlemmer av sti- og løypelaget eller ikke.

For styret i BSSL

Magne Maurset  
Styreleder

## Avtale

Avtale mellom grunneier av eiendom 80/69 Engene og Buvasstølan sti-og løypelag heretter kalt BSSL. Det er inngått avtale om at BSSL kan benytte undertegnades eiendom til å kjøre opp løyper vinterstid i henhold til tidligere avtale datert des.2014 , og nå med spesifisert trasse på kartmateriale vedlagt denne avtale. BSSL plikter å holde gjerde rundt eiendommen lukket utenom naturlig sesong og alle skader som måtte påføres gjerdet må utbedres omgående og senest før beitesesongen starter. Avtalen gir ikke BSSL mulighet til å opparbeide hevd på trassevalg og grunneier står fritt til å pålegge BSSL å endre trasse eller avvikle avtalen, men da i god tid før ny sesong starter slik at BSSL kan få på plass alternativ løsning.

Avtalen gir BSSL rett til å rydde busker og annen vegetasjon som måtte være til hinder for deres aktivitet samt ved behov etablere klopp over bekkedar.

Denne avtale er å betrakte som løpende inntil en av partene ønsker den avviklet.

Engene/Gol 16.09.2017

  
Grunneier

  
Buvasstølan sti-og løypelag

Nes

Søk etter adresse, sted eller eiendom

Buvasstøivegen 40  
3540 NESBYEN

**Koordinat**

60,66464°N 9,30437°Ø

**Høyde**

879 m.o.h

**Avstand til adresse**

48 m

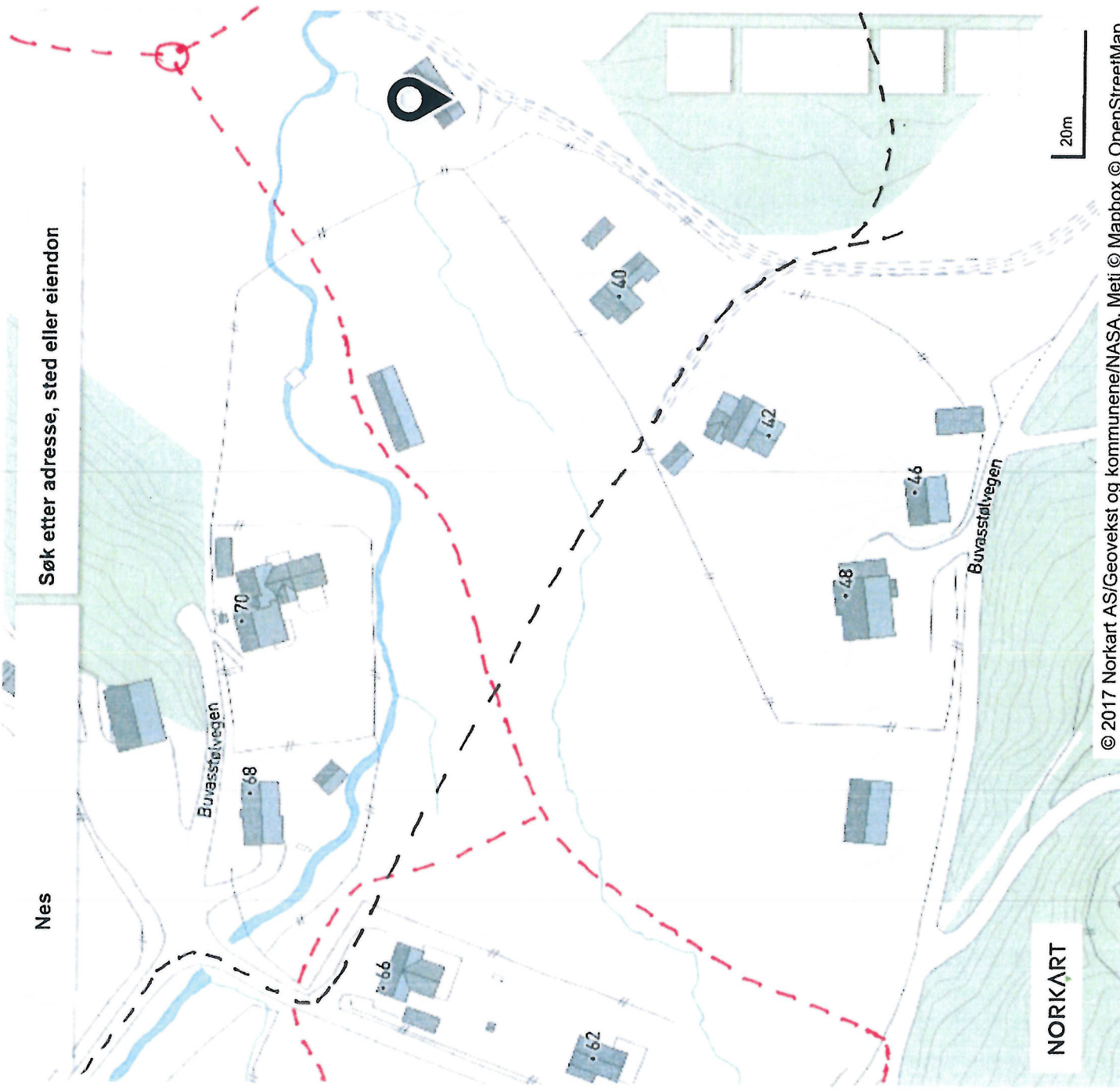
**Eiendom for adresse**

80/48

**Kommune**

Nes

**Del adresse**



**Kartlagsinfo**

Bygg

Reguleringsplaner

Kommuneplan

Eiendom

Nes kommunegrense

— Gammel løype

— Ny løype

NORKART

20m